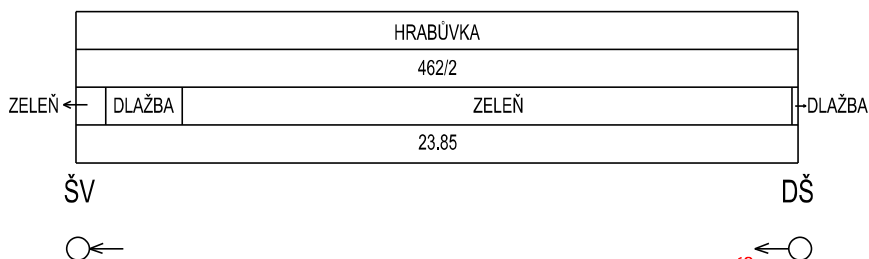
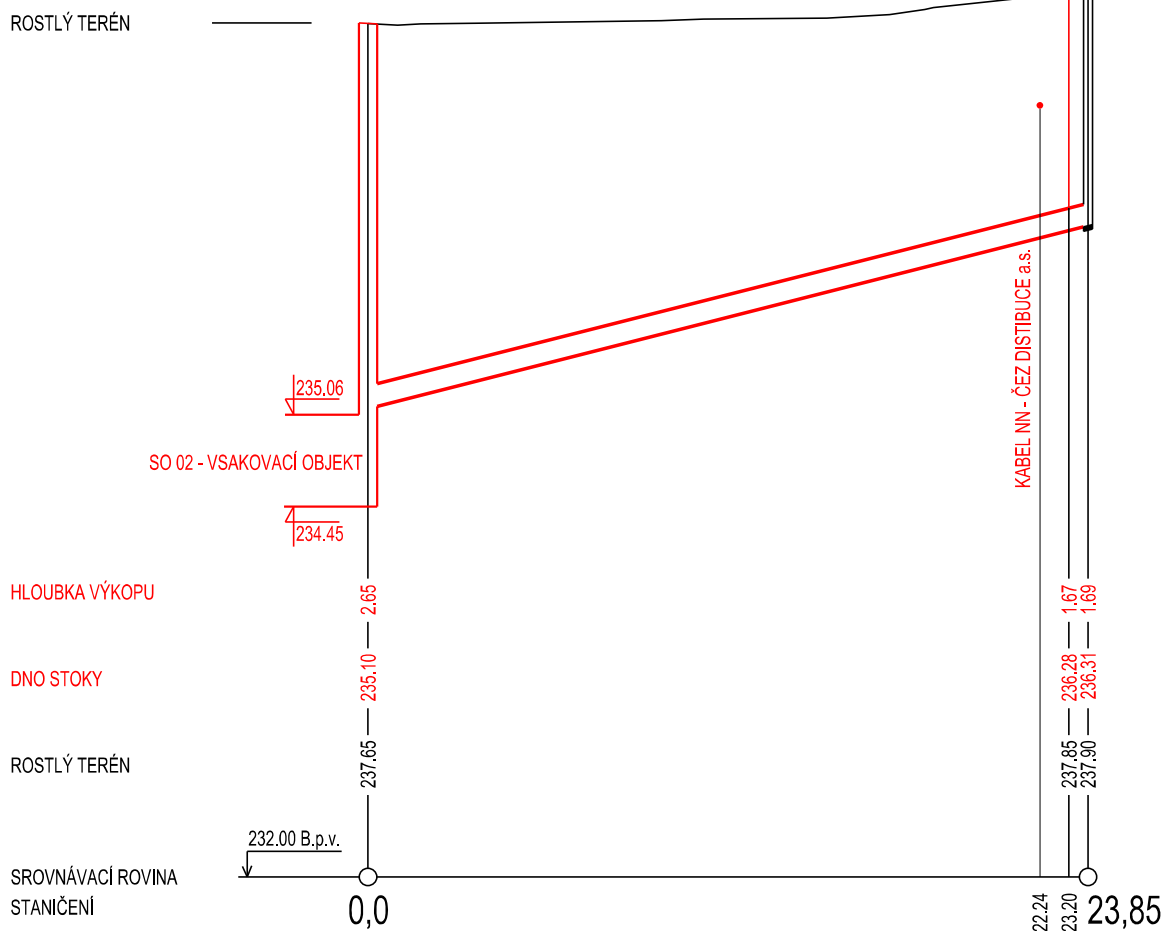


KATASTRÁLNÍ ÚZEMÍ
ČÍSLO PARCELY
DRUH POVRCHU
VZDÁLENOSTI ŠACHET
OZNAČENÍ ŠACHET



PODÉLNÝ PROFIL - VĚTEV "B" M 1:250/50

ROSTLÝ TERÉN



HLOUBKA VÝKOPU

DNO STOKY

ROSTLÝ TERÉN


SROVNÁVACÍ ROVINA
STANIČENÍ

SKLON ‰ - DÉLKA m
PROFIL mm - MATERIÁL - DÉLKA m
KAPACITA l/s - RYCHLOST m/s

50,7	23,85
150	PVC SN 8 23,85
53,8	2,93

SO 01 - VENKOVNÍ KANALIZACE

SOUŘADNICOVÝ SYSTÉM S-JTSK , B.p.v.

INVESTOR:	STATUTÁRNÍ MĚSTO OSTRAVA, MĚSTSKÝ OBLAST OSTRAVA-JIH	<div>PROIN projekční inženýrská kancelář S.r.o. Starobělská 1133/5, Ostrava - Zábřeh</div>								
ZODPOVĚDNÝ PROJEKTANT:	ING. LENKA ŠČUPÁKOVÁ									
PROJEKTANT:	ING. JAN PROVAZNÍK									
AKCE:	VYBUDOVÁNÍ KANALIZAČNÍ PŘÍPOJKY Z OBJEKTU NA UL. AVIATIKŮ 462, K.Ú. HRABŮVKA DO VEŘEJNÉHO KANALIZAČNÍHO ŘADU	<table><tr><td>STUPEŇ PD</td><td>DPS</td></tr><tr><td>MĚŘÍTKO</td><td>1 : 250/50</td></tr><tr><td>DATUM</td><td>9 / 2019</td></tr><tr><td>ČÍSLO VÝKRESU</td><td>D.2b - 03</td></tr></table>	STUPEŇ PD	DPS	MĚŘÍTKO	1 : 250/50	DATUM	9 / 2019	ČÍSLO VÝKRESU	D.2b - 03
STUPEŇ PD	DPS									
MĚŘÍTKO	1 : 250/50									
DATUM	9 / 2019									
ČÍSLO VÝKRESU	D.2b - 03									
VÝKRES:	PODÉLNÝ PROFIL KANALIZACE - VĚTEV B									